

Watersleutel

Beweeg cursor over begrippen voor toelichting.

Blauwe vakjes invullen. Druk vervolgens op update.

Projectnaam & omschrijving

21-6-2021

14 83 7 0 41

40029
Ontwikkeling Strijp Terrein ABC-Wes

Watersysteem

polder/boezem

gemaalcapaciteit

mm/etmaal

pellgebied

kaart

Dijkpolder Poeldijk
19.1
GPG2007DPP I

Oppervlakteverdeling plangebied

Stedelijk

verhard infrastr./bebouwing

m²

0

154540

onverhard stedelijk

m²

0

16156

Agrarisch glastuinbouw

verhard glasgebied

m²

163378

0

onverhard glasgebied

m²

7318

0

Agrarisch gras, akkerbouw, natuur

verhard landelijk

m²

0

0

onverhard landelijk

m²

0

0

Water

huidig aanwezig water

m²

4967

4967

Totaal

oppervlakte plangebied

m²

175663

175663 1

Gebiedskenmerken

gemiddeld maaiveld

NAP m

-0.10

-0.10

maatgevend pell

NAP m

-1.32

-1.32

gemiddelde drooglegging

m

1.22

1.22

Oppervlaktewater in m²

extra te realiseren

Totaal

Ontwikkeling

Klimaat 2050

4176	1929	2248
------	------	------

huidig aanwezig

4967

4967

4967

totaal te realiseren

9143

6896

2248

aandeel plangebied

5.2%

3.9%

1.3%

Waterberging in m³

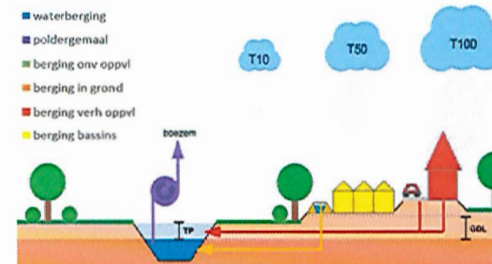
extra te realiseren

Totaal

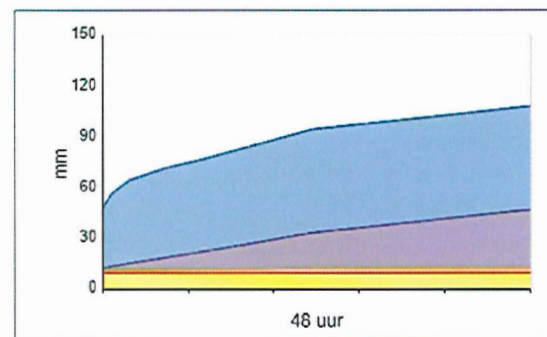
Ontwikkeling

Klimaat 2050

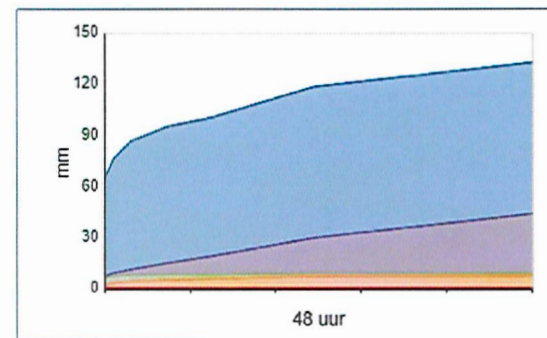
2261.5	566.4	1695.1
--------	-------	--------



Huidig, actueel klimaat, T50



Ontwikkeling, klimaat 2050, T100



Grafieken dienen alleen ter verduidelijking van de principes