



Watersleutel

Beweeg cursor over begrippen voor toelichting.

Blaauw vakjes invullen. Druk vervolgens op update.

Projectnaam & omschrijving

13-6-2022

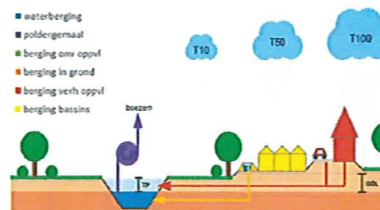
14 83 4 0 41

**ABC Westland
Uitbreiding De Strijp**

Watersysteem

polder/boezem
gemaalcapaciteit
pellgebied

**Dijkpolder Poeldijk
19.1
GPG2007DPP I**



Oppervlakteverdeling plangebied

			HUDIG	TOEKOMSTIG
Stedelijk				
	verhard infrastr./bebouwing	m ²	0	84790
	onverhard stedelijk	m ²	0	19002
Agrarisch glastuinbouw				
	verhard glasgebied	m ²	99921	0
	onverhard glasgebied	m ²	3871	0
Agrarisch gras_akkerbouw_natuur				
	verhard landelijk	m ²	0	0
	onverhard landelijk	m ²	0	0
Water				
	huidig aanwezig water	m ²	4158	4158
Totaal				
	oppervlakte plangebied	m ²	107950	107950

Gebiedskenmerken

			HUDIG	TOEKOMSTIG
	gemiddeld maaiveld	NAP m	-0.10	-0.10
	maatgevend pelf	NAP m	-1.32	-1.32
	gemiddelde drooglegging	m	1.22	1.22

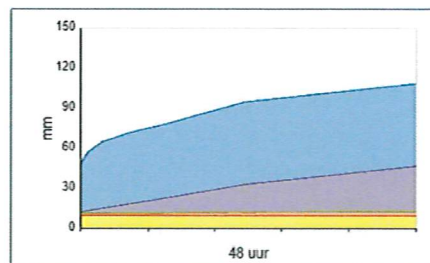
Oppervlaktewater in m²

	Totaal	Ontwikkeling	Klimaat 2050
extra te realiseren	1139	-227	1367
huidig aanwezig	4158	4158	
totaal te realiseren	5297	3931	1367
aandeel plangebied	4.9%	3.6%	1.3%

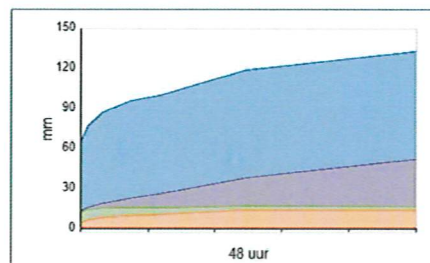
Waterberging in m³

	Totaal	Ontwikkeling	Klimaat 2050
extra te realiseren	513.8	-516.9	1030.7

Huidig, actueel klimaat, T50



Ontwikkeling, klimaat 2050, T100



Grafieken dienen alleen ter verduidelijking van de principes